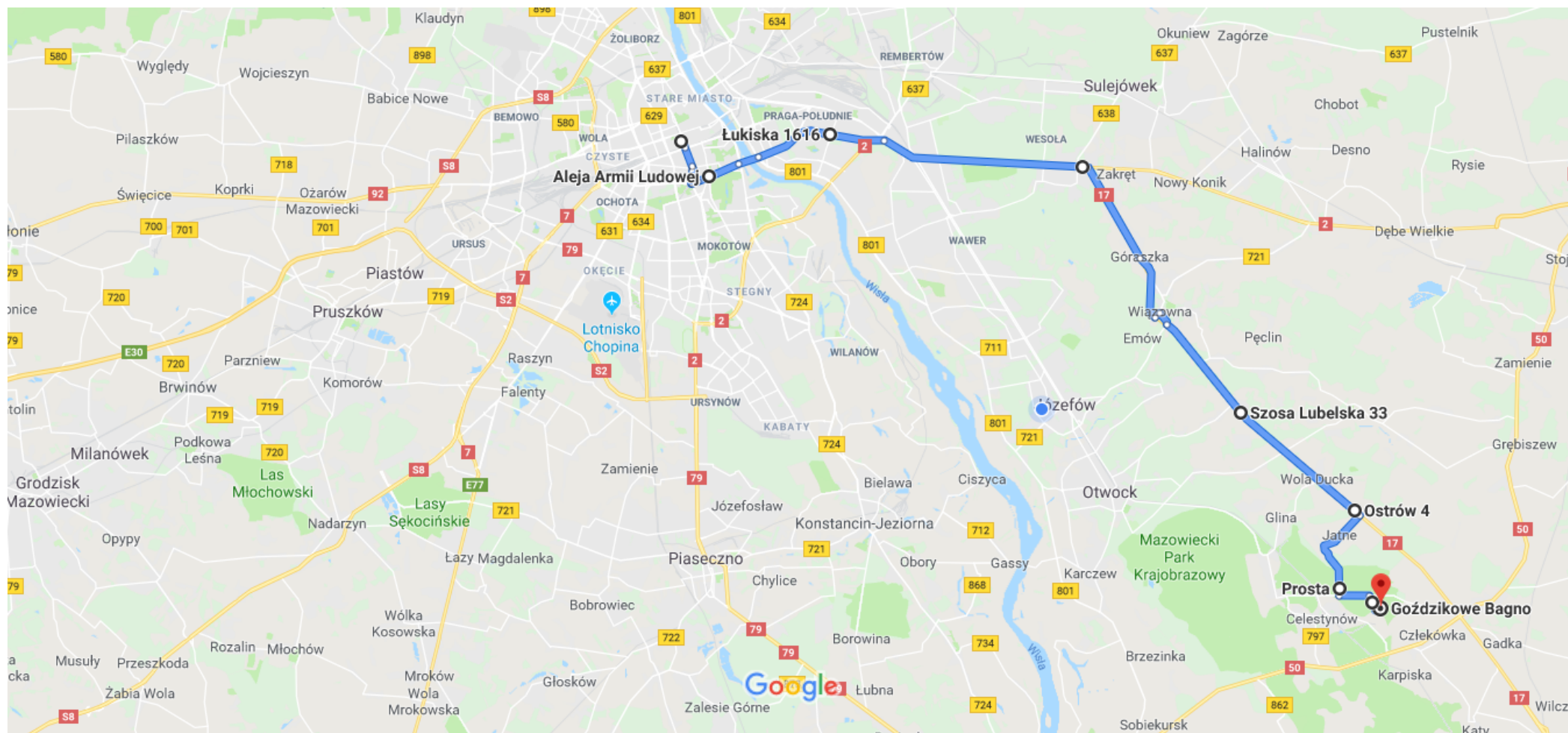




Plac Defilad do Goździkowe Bagno, 05-430 Celestynów

Samochodem 43,6 km, 55 min



Dane mapy ©2019 Google 5 km

## Plac Defilad

plac Defilad, 00-110 Warszawa

Jedź dalej do: Marszałkowska

2 min (150 m)

- ↑ 1. Kieruj się na południe w stronę Marszałkowska  
42 m
- ↶ 2. Skręć w lewo, kierunek: Marszałkowska  
110 m

**Jedź dalej Marszałkowska. Wjedź na Ludwika Waryńskiego do: Aleja Armii Ludowej**

- 6 min (2,6 km)
- 3. Skręć w prawo w Marszałkowska  
260 m
  - 📍 4. Na rondzie pierwszy zjazd w Marszałkowska  
800 m
  - ↑ 5. Kontynuuj wzdłuż plac Konstytucji  
100 m
  - 6. Trzymaj się prawej strony, pozostając na plac Konstytucji  
82 m
  - ↑ 7. Kontynuuj wzdłuż Ludwika Waryńskiego  
450 m
  - ↶ 8. Skręć w lewo w rondo Jazdy Polskiej  
95 m
  - ↑ 9. Dalej prosto  
260 m
  - 👤 10. Wjedź na Aleja Armii Ludowej  
500 m

9 min (2,7 km)

## Aleja Armii Ludowej

00-638 Warszawa

- ↑ 11. Kieruj się Aleja Armii Ludowej na wschód  
1,3 km

- ↑ 12. Kontynuuj wzdłuż Most Łazienkowski  
850 m
- ↑ 13. Kontynuuj wzdłuż Aleja Stanów Zjednoczonych  
1,7 km
- ↗ 14. Wybierz jeden z trzech prawych pasów, aby skręcić łagodnie w prawo i pozostać na Aleja Stanów Zjednoczonych  
170 m
- ↑ 15. Kontynuuj wzdłuż Ostrobramska  
1,3 km

---

6 min (5,3 km)

## Łukiska 1616

04-123 Warszawa

- ↑ 16. Kieruj się Ostrobramska na wschód w stronę gen. Augusta Emila Fieldorfa „Nila”  
2,2 km
- ↙ 17. Lekko w lewo w Aleja gen. Bolesława Wieniawy-Długoszowskiego/aleja Wieniawy-Długoszowskiego/Trasa Siekierkowska/DK2  
[i Jedź dalej DK2](#)  
8,2 km

---

12 min (10,4 km)

## Trakt Brzeski 101

05-077 Warszawa

- ↑ 18. Kieruj się Trakt Brzeski/DK2 na wschód  
230 m

- 19. Skręć w prawo w Szosa Lubelska/DK17  
[i Jedź dalej DK17](#)  
4,2 km
- ↙ 20. Skręć łagodnie w lewo, pozostając na DK17  
2,6 km
- ↶ 21. Skręć w lewo w Parkingowa  
270 m
- 22. Skręć w prawo w Lubelska/DW721  
550 m
- ↶ 23. Skręć w lewo w DK17  
[i Miejsce docelowe będzie po prawej stronie](#)  
4,7 km

---

15 min (12,6 km)

## Szosa Lubelska 33

05-400 Otwock

- ↑ 24. Kieruj się Szosa Lubelska/DK17 na południowy wschód w stronę Wspaniała  
[i Jedź dalej DK17](#)  
[i Miejsce docelowe będzie po lewej stronie](#)  
6,1 km

---

6 min (6,1 km)

## Ostrów 4

05-430 Ostrów


- ↑ 25. Kieruj się DK17 na południowy wschód  
260 m
- 26. Skręć w prawo  
3,9 km

---


5 min (4,1 km)

## Prosta



05-430 Celestynów

-  27. Kieruj się na południe w stronę Prosta  

---

 260 m
-  28. Skręć w lewo w Prosta  

---

 1,2 km
-  29. Skręć w prawo w Wojska Polskiego  
 [Miejsce docelowe będzie po prawej stronie](#)  

---


 300 m

---


2 min (1,8 km)

## Wojska Polskiego

05-430

-  30. Kieruj się Wojska Polskiego na południowy  
wschód w stronę na bagno  

---

 190 m
-  31. Skręć w lewo, pozostając na Wojska Polskiego  

---

 350 m

---

2 min (550 m)

## Goździkowe Bagno

05-430 Celestynów

Te wskazówki służą tylko do planowania podróży.  
Faktyczna trasa może być inna ze względu na  
roboty drogowe, korki, warunki pogodowe lub inne  
zdarzenia – należy wziąć te czynniki pod uwagę.

7.04.2019

Plac Defilad do Goździkowe Bagno, 05-430 Celestynów – Mapy Google

Należy przestrzegać wszystkich znaków i informacji podanych na trasie.